



Radkarte | Fietskaart

emsland.entpannt



Impressum



info@suedlichesemsland.de
www.suedlichesemsland.de

Anprechpartner



Lingen Wirtschaft und Tourismus GmbH
Telefon +49 591 9144-144
info@tourismus-lingen.de
www.tourismus-lingen.de



VVV Emsbüren e.V.
Telefon +49 5903 935758
info@vvv-emsbueren.de
www.vvv-emsbueren.de

Samtgemeinde Freren
Telefon +49 5902 9500
tourismus@freren.de
www.freren.de/touristik-kultur

Gemeinde Salzbergen
Telefon +49 5976 9479-0
buergerinfo@salzbergen.de
www.salzbergen.de/freizeit-tourismus

Samtgemeinde Lengerich
Telefon +49 5904 9328-0
info@lengerich-emsland.de
www.lengerich-emsland.de/freizeit

Samtgemeinde Spelle
Telefon +49 5977 937-0
touristik@spelle.de
www.spelle.de/freizeit-tourismus-kultur

Herausgeber

Samtgemeinde Spelle
Hauptstraße 43 | 48480 Spelle

Kooperationsprojekt unter Beteiligung der SG Freren, SG Lengerich,
Gemeinde Emsbüren, Gemeinde Salzbergen, Stadt Lingen (Ems)

Kartografie & Gestaltung

freiluftkonzepte | Marc Rathgeber
Akazienweg 9 | 51789 Lindlar
www.freiluftkonzepte.de

Fotos: Seite 1: MedienAtelier Emsland • S.2: MedienAtelier Emsland,
Schöning Fotodesign, A. Möller • S.3: Helmut Kramer, Doppelclit Werbe-
agentur GmbH (Lagekarte), MedienAtelier Emsland • S.4: Emsland
Tourismus GmbH, MedienAtelier Emsland • S.5: Karl-Heinz Berger,
Richard Heskamp • S.6-10: MedienAtelier Emsland



🇩🇪 Natürlich hier: Entspannt Urlauben

Freuen Sie sich auf ausgedehnte Radtouren entlang üppiger Wiesen und Felder durch die malerische Landschaft des Südlichen Emslandes. Idyllisch gelegene, ländliche Gemeinden, gemütliche Hofcafés mit regionalen Köstlichkeiten nach hauseigenen Rezepten und das urbane Flair der Ems-Stadt Lingen warten auf Sie! Genießen Sie Ihre Tour auf bestens ausgeschilderten Radwegen entlang der typischen Fluss- und Auenlandschaften, während beschauliche Rasthütten bestückt mit regionalen Produkten und frischen Erzeugnissen aus traditioneller Herstellung zu einer Pause einladen. Beliebte Ziele sind auch die zahlreichen Natur- und Badeseen und das Erholungsgebiet rund um den Saller See.

Das Südliche Emsland bietet einen bunten Strauß an Freizeitmöglichkeiten: Erfahren Sie mehr über die Geschichte, Kultur und Entwicklung der Region und besuchen Sie eines der mit Liebe zum Detail ausgestatteten Regionalmuseen. Das Emslandmuseum in Lingen zeigt die eindrucksvolle Entwicklung der Stadt Lingen und des Südlichen Emslandes vom Mittelalter bis zum Zweiten Weltkrieg. Und auch Landtechnik Begeisterte sowie große und kleine Feuerwehrfans kommen im Südlichen Emsland mit dem KRONE Museum in Spelle und dem Feuerwehrmuseum in Salzbergen voll und ganz auf ihre Kosten. Und wer die lebendige Heimatgeschichte der Region aus erster Hand erfahren möchte, lässt sich am besten durch eine Stadt- oder Ortsführung vom Charme des Südlichen Emslandes verzaubern.

Mehr Infos unter:
www.suedlichesemsland.de



🇳🇱 Ontspannen op vakantie

Verheug u op uitgebreide fietstochten langs weelderige weilanden en velden door het schilderachtige landschap van Zuidelijk Emsland. Idyllisch gelegen, landelijke gemeenschappen, gezellige boerderijcafés met regionale lekkernijen volgens eigen recepten en de stedelijke sfeer van de Ems-stad Lingen wachten op u! Geniet van uw tour op perfect bewegwijzerde fietspaden langs de typische rivier- en uiterwaarden, terwijl schilderachtige rustplaatsen voorzien van regionale producten en verse producten uit traditionele productie u uitnodigen voor een pauze. Populaire bestemmingen zijn ook de talrijke natuur- en zwemmeren en het recreatiegebied rondom de Saller See.

Zuidelijk Emsland biedt een breed scala aan recreatiemogelijkheden: Kom meer te weten over de geschiedenis, cultuur en ontwikkeling van de

regio en bezoek een van de met liefde voor detail ingerichte regionale musea. Het Emslandmuseum in Lingen toont de indrukwekkende ontwikkeling van de stad Lingen en Zuidelijk Emsland van de middeleeuwen tot de Tweede Wereldoorlog. En ook liefhebbers van landbouwtechniek en grote en kleine brandweerfans komen volledig aan hun trekken in Zuidelijk Emsland met het KRONE Museum in Spelle en het Brandweermuseum in Salzbergen. En wie de levendige lokale geschiedenis van de regio uit de eerste hand wil ervaren, laat zich het beste betoveren door een stad- of dorpsrondleiding door de charme van Zuidelijk Emsland.

Meer informatie op:
www.suedlichesemsland.de





Südliches Emsland / Zuidelijk Emsland erreichen Sie ganz entspannt / bereikt u heel ontspannen

🇩🇪 Das Südliche Emsland befindet sich im Einzugsgebiet der Bahnlinie von Rheine nach Emden und ist über die Autobahnen A31 sowie die A30 bestens angebunden. In greifbarer Nähe zu unseren niederländischen Nachbarn und den angrenzenden Regionen Osnabrücker Land und Münsterland ist hier alles auf kurzen Wegen schnell erreichbar.

🇳🇱 Zuidelijk Emsland ligt in het gebied van de spoorlijn van Rheine naar Emden en is uitstekend verbonden via de snelwegen A31 en A30. In de directe nabijheid van Nederland en de aangrenzende regio's Osnabrücker Land en Münsterland is alles hier snel bereikbaar via korte wegen.



Wegweisung / Bewegwijzing

- Der Zielwegweiser zeigt das Fern- und Nahziel mit Entfernungsangabe.
- De wegwijzer geeft bestemming aan, incl. de afstand.



- Der „Hut“ zeigt den aktuellen Knotenpunktstandort an.
- De „hoed“ toont de huidige locatie van het knooppunt.

- Die nächsten Knotenpunkte werden über die wegweisenden Knotennummern erreicht
- De volgende knooppunten bereikt men via de bewegwijzerde knooppuntnummers.

- Die eingeschobenen Routenplaketten geben Information über die beschilderte Route in gleicher Richtung.
- De ingevoegde routebordjes geven informatie over de bewegwijzerde route in dezelfde richting.



- ... und, dass Sie auf der richtigen Spur sind, bestätigt der Zwischenwegweiser.
- ... en de tussentijdse wegwijzer geeft aan dat men op de goede weg is.

Radeln nach Zahlen

Das Fahrradknotenpunktnetz ist ein flexibles und intuitiv nutzbares System für die Wegweisung in einem Radwegenetz. Es gibt keinen Start- und Zielpunkt. Das Radeln nach Zahlen ermöglicht individuelle, flexible und spontane Tourenplanungen. Sie stellen sich die Zahlenfolge der gewünschten Tour selbst zusammen. Kurz erklärt: Immer dort, wo mindestens zwei Wege aufeinandertreffen, finden Radler einen neuen Knotenpunkt mit Infotafel vor. Neben der Markierung des Standortes in der Übersichtskarte sind die Entfernungen bis zu den nächsten Knotenpunkten angegeben. Dieser ist als Einschubschild im Zielwegweiser zu finden.

Fietsen via knooppunten

Het fietsknooppuntennetwerk is een flexibel en gebruiksvriendelijk systeem voor de bewegwijzing binnen een fietswegennet, want er is geen beginpunt. Fietsen via nummers maakt individuele, flexibele en spontane routeplanning mogelijk. Men stelt tenslotte zelf de numerieke volgorde van de gewenste route samen. In het kort: overal waar ten minste twee wegen samenkomen, vinden fietsers een nieuw knooppunt met een informatiebord. Naast de aanduiding van de huidige locatie op de overzichtskaart worden de afstanden tot de volgende knooppunten aangegeven. Het volgende knooppunt is te vinden via de ingevoegde routebordjes in de bestemmingswegwijzer.



Landwirtschaftlicher Begegnungsverkehr

Viele Routen führen über Wirtschaftswege, die auch von unseren Landwirten phasenweise täglich von Sonnenauf- bis -untergang mit schwerem Gerät befahren werden müssen. Bitte nehmen Sie Rücksicht und weichen Sie bei Begegnungsverkehr aus!

Landbouwverkeer

Veel routes gaan over wegen waar agrariërs dagelijks met zwaar materieel gebruik van maken. Houd rekening met het verkeer en ga aan de kant!





Ein einzigartiges Erlebnis verspricht die Radroute „Wasser, Wald und Wanderdünen“. Durch den Laxtener Wald geht es auf naturnahen, gut ausgebauten Strecken über Bramsche zur historischen Schleuse in Hanekenfähr. Entlang des Ems-Vechte-Kanals führt die Tour über Lohne mit seinem sehenswerten Heimathaus in das Naherholungsgebiet Lohner Sand. Moosbedeckte Wege, ein Naturerlebnispfad mit Bienenstand und der Aussichtsturm laden zum Erkunden ein. Beim Stopp an der Binnendüne stellt sich ein Hauch von norddeutschem Urlaubsfeeling ein.

De fietsroute "Water, Bos en Wandelende Duinen" belooft een unieke ervaring. De route gaat door het Laxtener Woud op natuurlijke, goed ontwikkelde paden via Bramsche naar de historische sluis in Hanekenfähr. Langs het Ems-Vechte-Kanaal voert de tocht over Lohne met zijn bezienswaardige Heimathaus naar het recreatiegebied Lohner Sand. Met mos bedekte paden, een natuurerlevingspad met een bijenstand en de uitkijktoren nodigen uit tot verkennen. Een stop bij de binnenlandse duin brengt een vleugje Noord-Duitse vakantiesfeer.

Besonderheiten / Bijzonderheden

Kiesbergwald Lingen • Erholungsgebiet Hanekenfähr • Ems-Vechte Kanal • Heimathaus Lohne • Naherholungsgebiet Lohner Sand • Meckerbrücke Lingen



Lingener Seenrunde

Länge / Lengte: 40 km
Start / Start: Touristinfo Lingen

Knotenpunkte / Knooppunten

1 • 54 • 77 • 8 • 33 • 99 • 97 • 37 • 94 • 21 • 33 • 77
35 • 81 • 95 • 26 • 41 • 27 • 45 • 58 • 16 • 26 • 30 • 90
76 • 97 • 6 • 36 • 4 • 59 • 10 • 98 • 19 • 2 • 94 • 1

Besonderheiten / Bijzonderheden

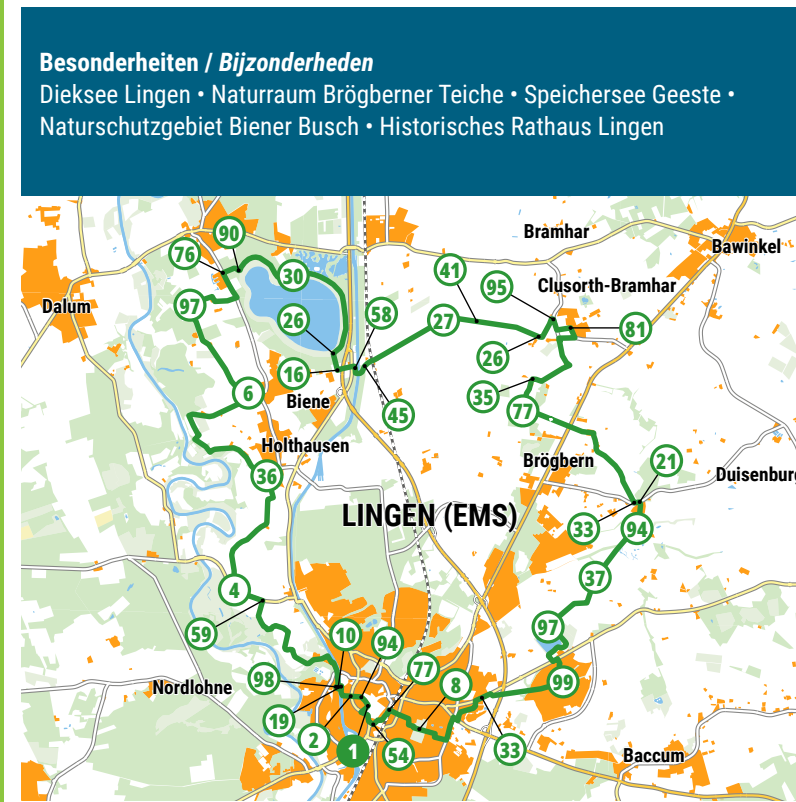
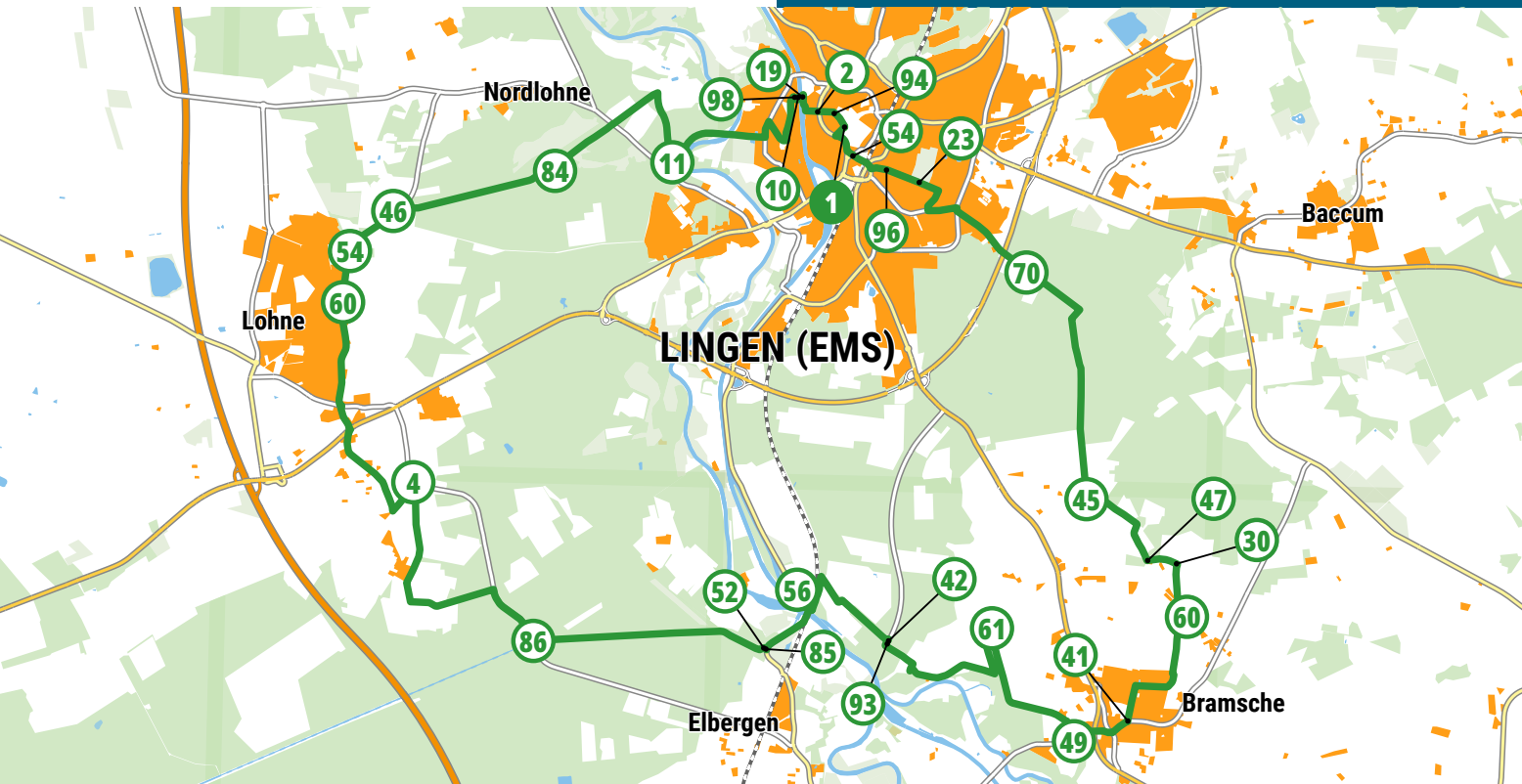
Dieksee Lingen • Naturraum Brögberner Teiche • Speichersee Geeste • Naturschutzgebiet Biener Busch • Historisches Rathaus Lingen

Wasser, Wald & Wanderdünen

Länge / Lengte: 37 km
Start / Start: Touristinfo Lingen

Knotenpunkte / Knooppunten

1 • 54 • 96 • 23 • 70 • 45 • 47 • 30 • 60 • 41 • 49 • 61
93 • 42 • 56 • 85 • 52 • 86 • 4 • 60 • 54 • 46 • 84 • 11
98 • 19 • 2 • 94 • 1





Zum See(le) baumeln



Länge / Lengte: 52 km
Start / Start: Saller See (zwischen 48 und 89)

Knotenpunkte / Knooppunten

48 • 11 • 17 • 05 • 19 • 03 • 81 • 79 • 58 • 19 • 09 • 42
 08 • 88 • 05 • 13 • 18 • 07 • 57 • 04 • 98 • 26 • 01 • 20
 73 • 85 • 63 • 52 • 84 • 02 • 89 • 48

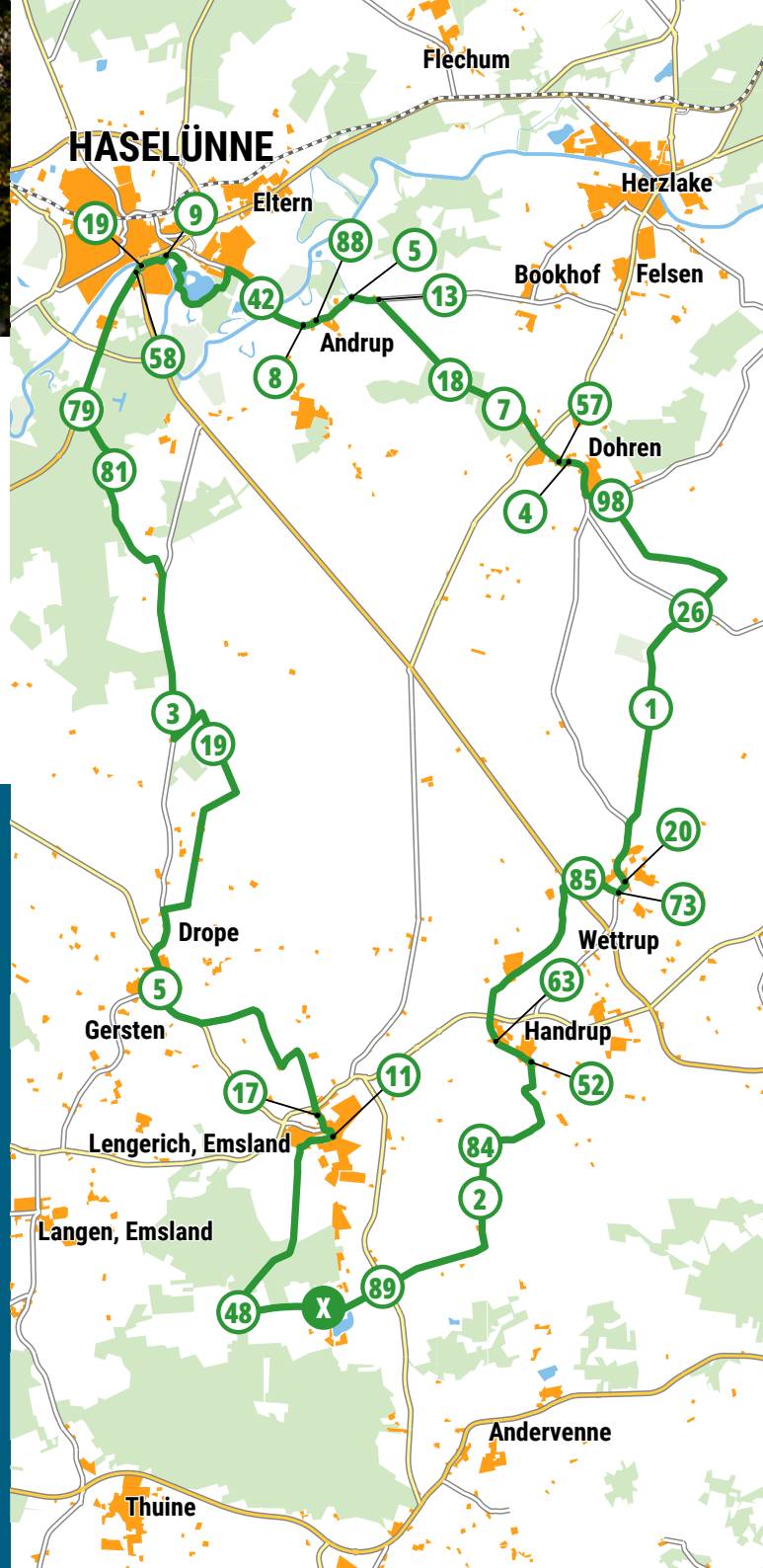


🇩🇪 Diese Route führt Sie durch die Samtgemeinde Lengerich und Umland und hat dabei stets das Thema Wasser als Lebenselixier für Mensch und Natur im Blick. Erleben Sie die Vielfalt der Natur am Erholungsgebiet Saller See oder genießen Sie den Ausblick auf den Haselünner See. Planen Sie eine Pause an einer der imposanten und bestens erhaltenen Wassermühlen ein, während Sie auf Ihrer Reise ganz wunderbar die Seele baumeln lassen.

🇳🇱 Deze route leidt u door de Samtgemeinde Lengerich en omgeving, waarbij het thema water als levenselixier voor mens en natuur centraal staat. Ervaar de diversiteit van de natuur in het recreatiegebied Saller See of geniet van het uitzicht op de Haselünner See. Plan een pauze bij een van de imposante en goed bewaarde watermolens, terwijl u op uw reis heerlijk uw ziel laat zweven.

Besonderheiten / Bijzonderheden

Erholungsgebiet Saller See • Hof Lindemann Gersten • Naturschutzgebiet Lechtegoor • Haselünner See • Hesemannsche Wassermühle • Ramings Mühle



Picknickroute



Länge / Lengte: 39 km
Start / Start: Langen

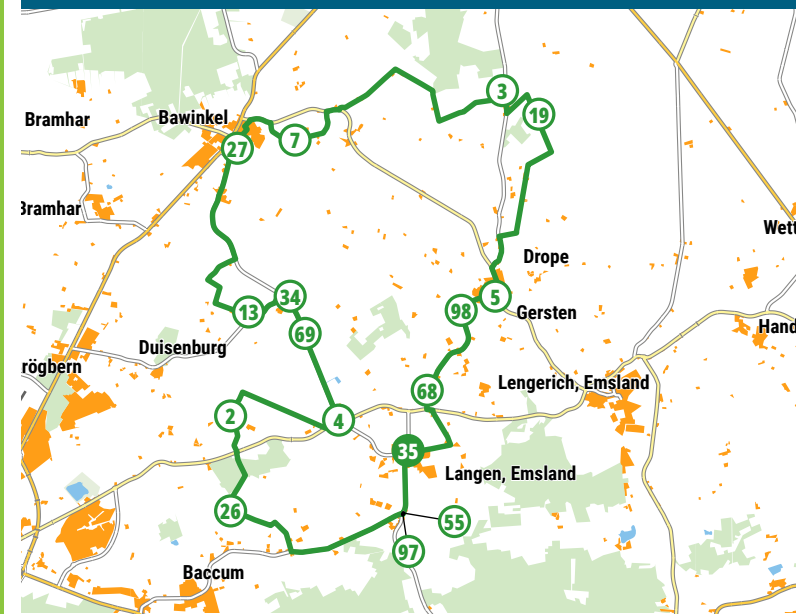
Knotenpunkte / Knooppunten

35 • 68 • 98 • 5 • 19 • 3 • 7 • 27 • 13 • 34 • 69 • 4 • 2
 26 • 97 • 55 • 35



Besonderheiten / Bijzonderheden

Pausenplätze mit Auswahl an regionalen Produkten:
 z.B. DREIVE IN Langen • In't Euwer in Gersten • Pigstop in Bawinkel





Emstaldörfer Route



Länge / Lengte: 56 km
Start / Start: Emsbüren Zentrum

Knotenpunkte / Knooppunten

5 • 79 • 51 • 47 • 43 • 34 • 17 • 82 • 38 • 12 • 57 • 86
52 • 85 • 56 • 42 • 93 • 61 • 49 • 53 • 86 • 70 • 03 • 31
61 • 58 • 24 • 73 • 27 • 67 • 32 • 68 • 24 • 82 • 26 • 71
64 • 77 • 5



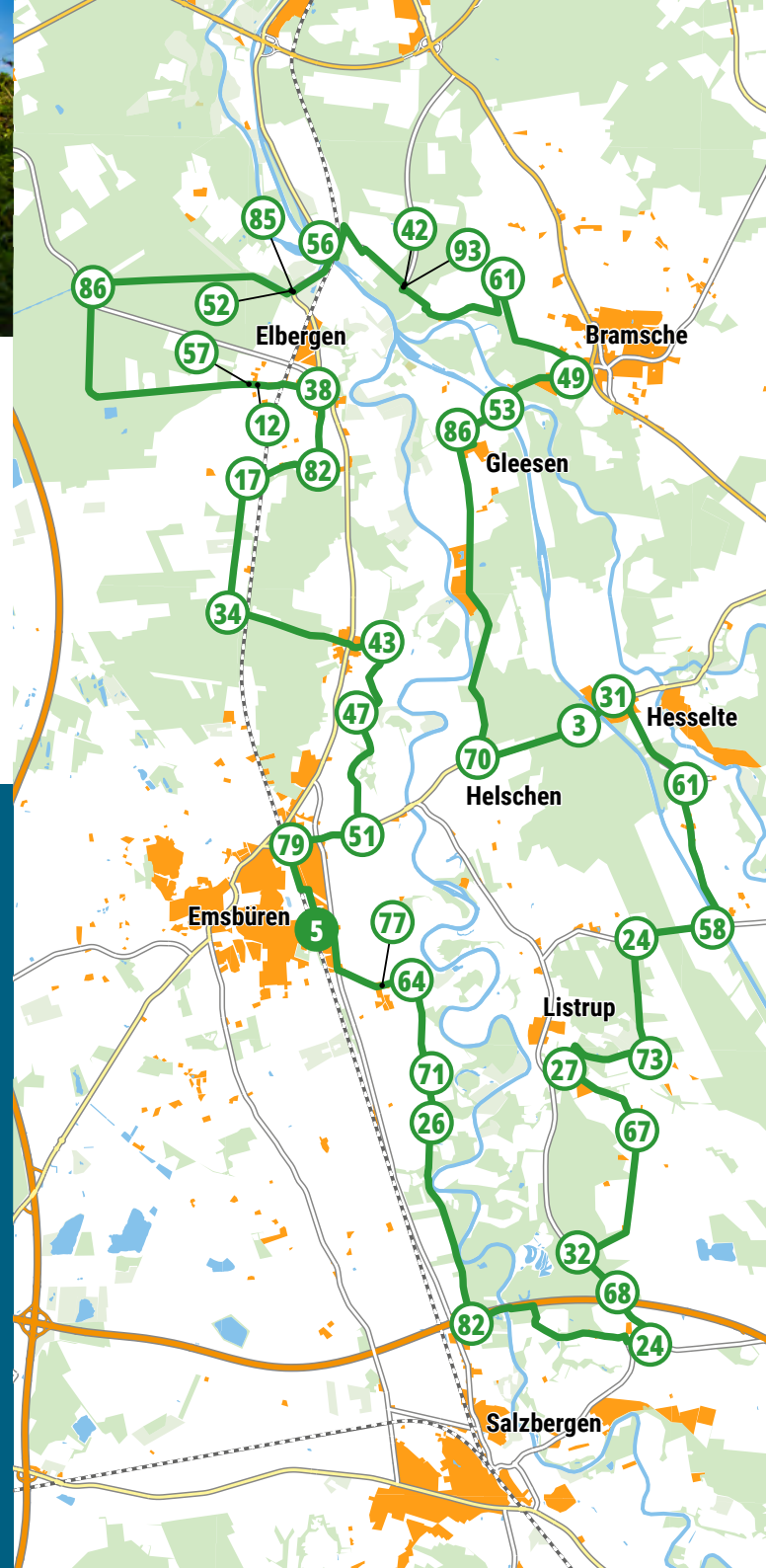
🇩🇪 Acht Dörfer rund um die Ems versprechen mit ihrem ganz besonderen Charme eine entspannte Radtour durch das Emstal und seine Auenlandschaften. Tipp: Zwischen Mai und Oktober lässt sich die Route abkürzen. Nutzen Sie hierzu einfach die zwischen den Ortsteilen Listrup und Mehringen über die Ems pendelnde Emsfähre „MehrLi“.

🇳🇱 Acht dorpen rondom de Ems beloven met hun bijzondere charme een ontspannen fietstocht door het Emstal en zijn uiterwaarden. Tip: Tussen mei en oktober kan de route worden ingekort. Gebruik hiervoor eenvoudig de Emsveer 'MehrLi', die pendelt tussen de wijken Listrup en Mehringen over de Eems.

Besonderheiten / Bijzonderheden

St. Johanneskirche Elbergen • Waldgebiet Elberger Schlipse • Querdels Hof • Mehringer Heide mit Bauerhofcafé und Swing-Golf Anlage • Enkings Mühle • Emsfähre MehrLi

Fährzeiten / Vaartijden
MehrLi



Rund um den Andreasturm



Länge / Lengte: 23 km
Start / Start: Emsbüren Zentrum

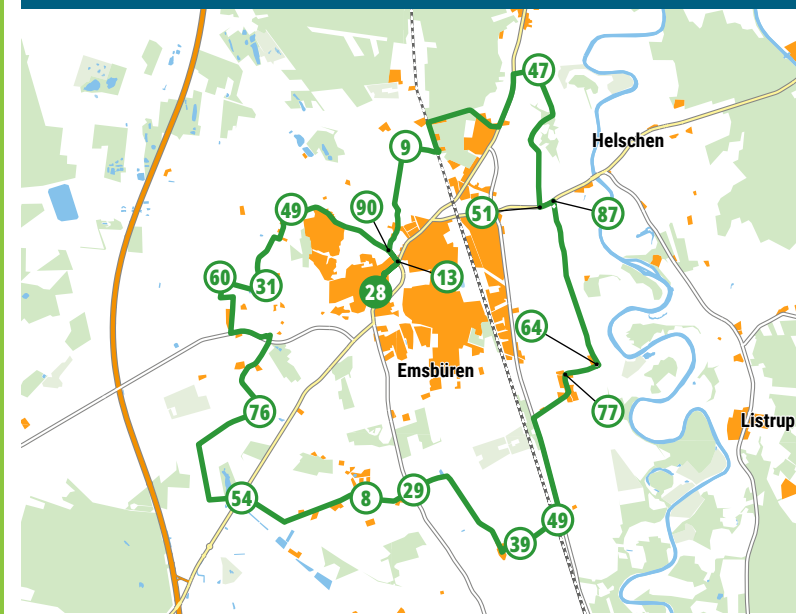
Knotenpunkte / Knooppunten

28 • 13 • 90 • 9 • 47 • 51 • 87 • 64 • 77 • 49 • 39 • 29 • 8
54 • 76 • 60 • 31 • 49 • 90 • 13 • 28



Besonderheiten / Bijzonderheden

St. Johanneskirche Elbergen • Waldgebiet Elberger Schlipse • Querdels Hof • Emsfähre MehrLi • Mehringer Heide mit Bauerhofcafé und Swing-Golf Anlage • Enkings Mühle





🇩🇪 Erleben Sie Entschleunigung pur rund um Freren auf weitläufigen, ruhigen Strecken in herrlicher Natur mit Blick auf Wiesen und Felder. Genießen Sie die Aussicht auf gepflegte, urige Bauernhäuser und Höfe, liebevoll gestaltete Dorfkern oder entspannen in einem der schön angelegten Bürgerparks.

🇳🇱 Ervaar pure vertraging rond Freren op uitgestrekte, rustige routes in prachtige natuur met uitzicht op weilanden en velden. Geniet van het uitzicht op goed onderhouden, sfeervolle boerderijen en boerderijen, liefdevol vormgegeven dorpskernen of ontspan in een van de mooi aangelegde stadsparken.

Besonderheiten / Bijzonderheden

Jüdisches Bethaus • Jüdischer Friedhof • Cobra Wald • Alte Mühle Anderverne • Gut Hange • Mehrgenerationenpark Messingen • Kloster der Thuiner Franziskanerinnen • Großsteingrab an der Kunkenvenne

NaTour up Rad



Länge / Lengte: 44 km

Start / Start: Freren Zentrum

Knotenpunkte / Knooppunten

15 • 21 • 65 • 89 • 74 • 58 • 33 • 36 • 42 • 16 • 54 • 81
29 • 13 • 8 • 67 • 91 • 15



Geschichte up Rad

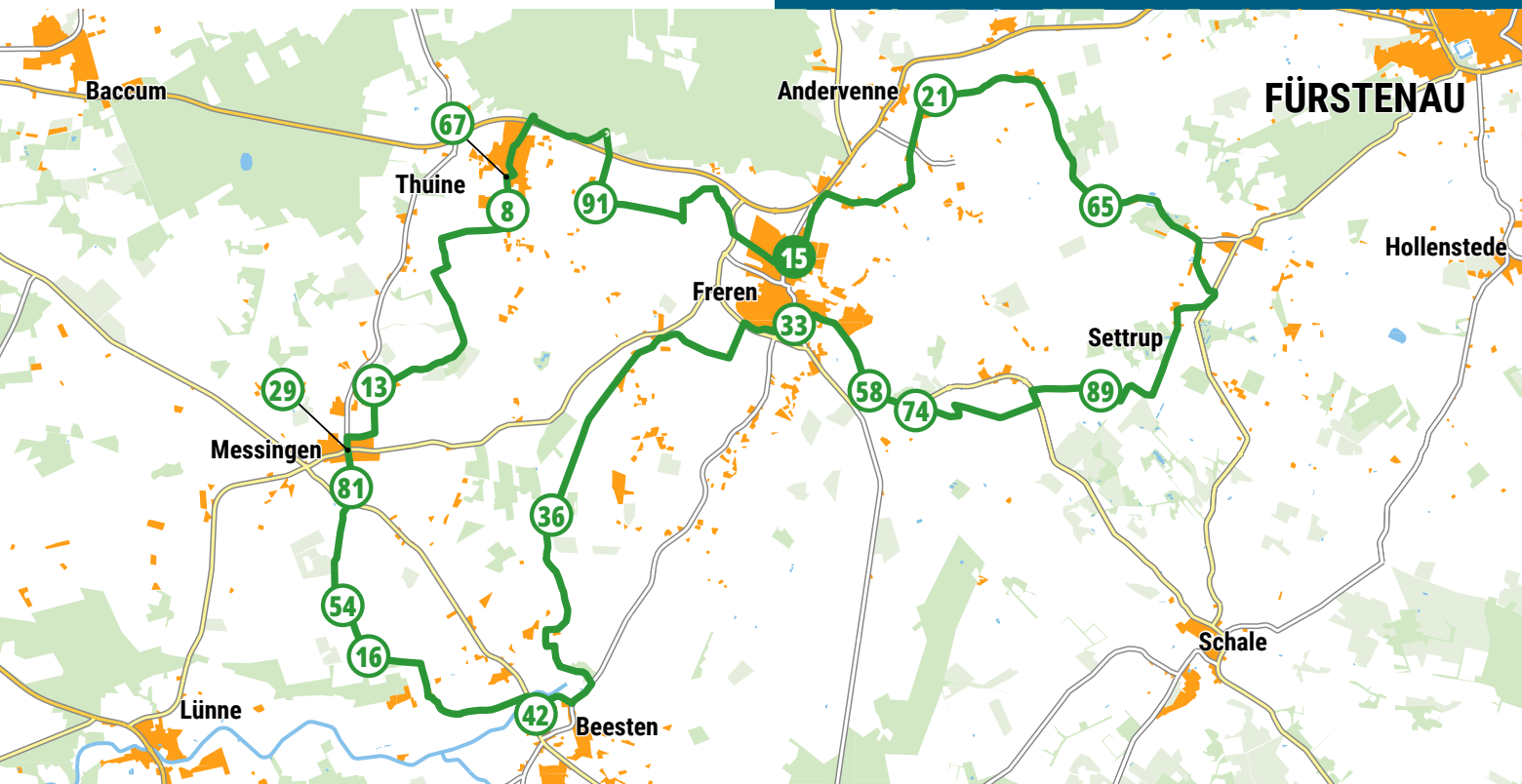


Länge / Lengte: 60 km

Start / Start: Freren Zentrum

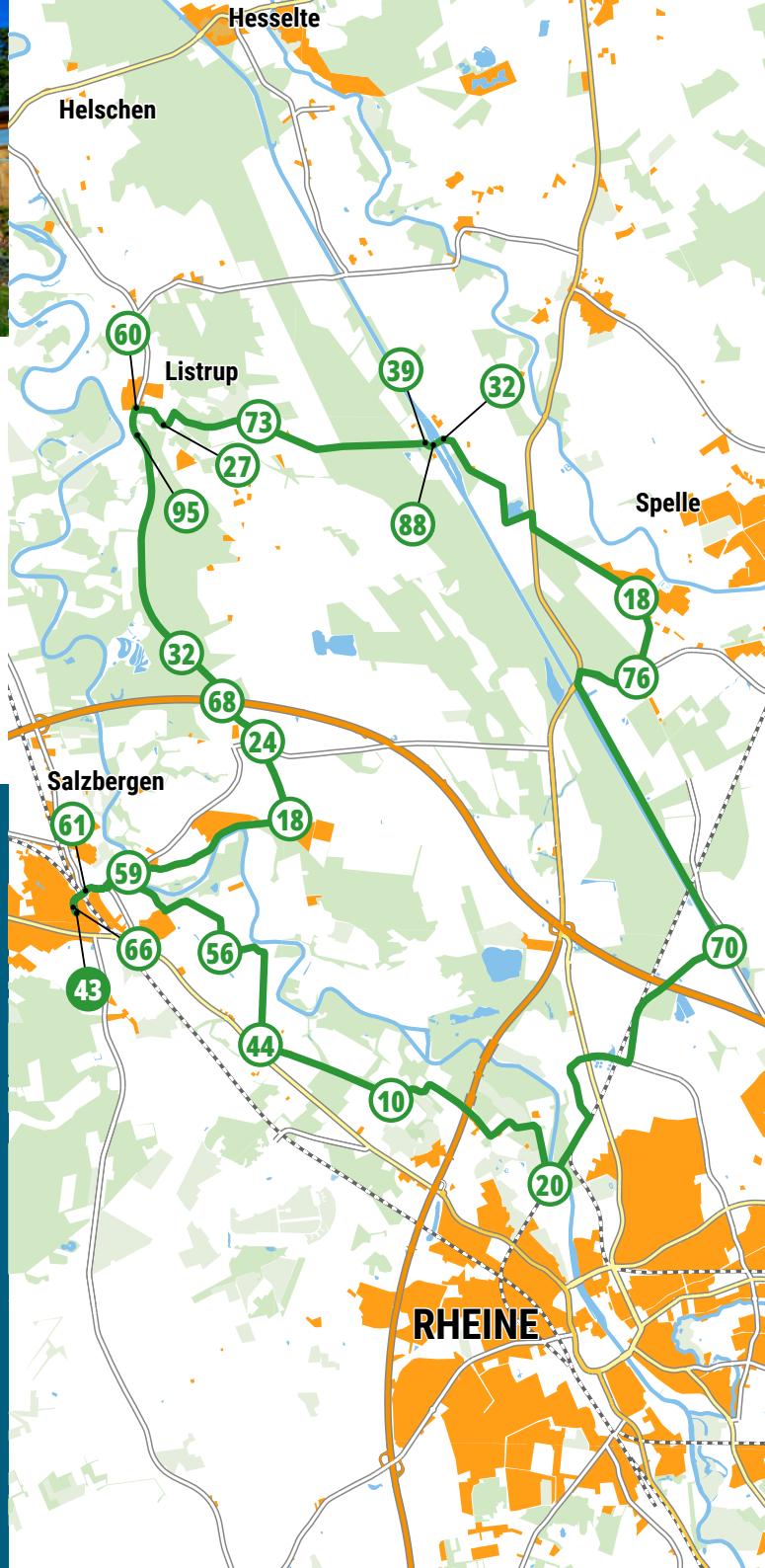
Knotenpunkte / Knooppunten

15 • 21 • 65 • 89 • 41 • 25 • 73 • 35 • 28 • 75 • 06 • 45
80 • 10 • 14 • 53 • 42 • 16 • 54 • 11 • 57 • 78 • 48 • 20
13 • 08 • 91 • 15



Besonderheiten / Bijzonderheden

Handwerker-Museum im Heimathaus Freren • Cobra Wald • Alte Mühle Anderverne • Bahnradweg Beesten-Spelle • Töddenhaus „Urschen“ in Beesten • Kloster der Thuiner Franziskanerinnen



Salz-Wasser-Route



Länge / Lengte: 36 km
Start / Start: Salzbergen Zentrum

Knotenpunkte / Knooppunten

43 • 66 • 61 • 59 • 56 • 44 • 10 • 20 • 70 • 76 • 18 • 32
88 • 39 • 73 • 27 • 60 • 95 • 32 • 68 • 24 • 18 • 59 • 61
66 • 43



Salzbergen als Dreh- und Angelpunkt dieses Rundkurses liefert interessante Geschichten rund um das Thema Salz. Erfahren Sie die Zusammenhänge, die der Gemeinde zum Namen verholfen haben und besuchen Sie z.B. den Rastplatz „Alte Sole“ oder genießen eine wohlverdiente Pause am Aussichtsturm mit Blick auf die Ems.

Salzbergen als draai- en keerpunt van deze rondrit biedt interessante verhalen rondom het thema zout. Ontdek de verbanden die de gemeente haar naam hebben gegeven en bezoek bijvoorbeeld de rustplaats 'Alte Sole' of geniet van een welverdiende pauze bij de uitkijktoren met uitzicht op de Eems.

Besonderheiten / Bijzonderheden

Bienenlehrpfad an der Ems • Rastplatz Alte Sole • Aussichtsturm Emsblick • Schleuse Venhaus • Salinenpark Rheine • NaturZoo Rheine

Achtung / Let op

Baumaßnahme an der Schleuse Spelle-Venhaus. Vorübergehende Umleitungen und Hinweisschilder beachten
Werkzaamheden bij de Sluis Spelle-Venhaus. Let op tijdelijke omleidingen en aanwijzingsborden.

Rund um Salzbergen



Länge / Lengte: 29 km
Start / Start: Salzbergen Zentrum

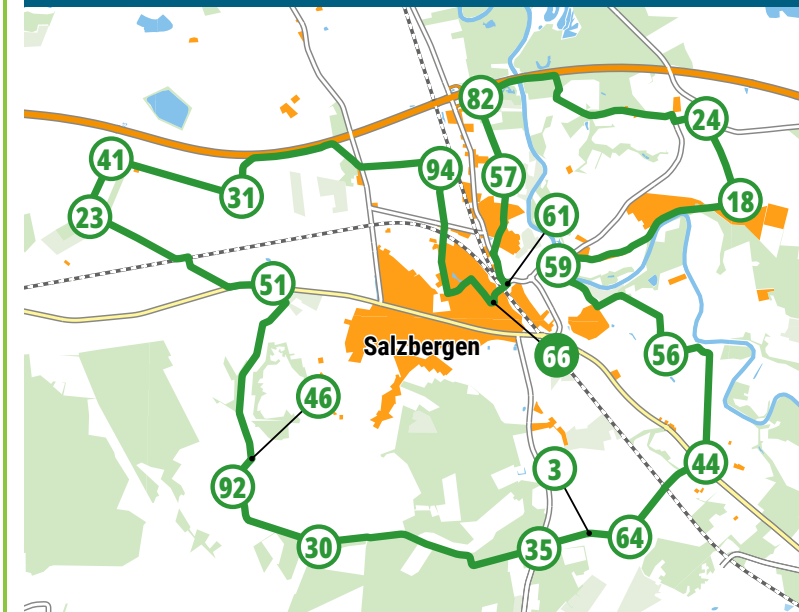
Knotenpunkte / Knooppunten

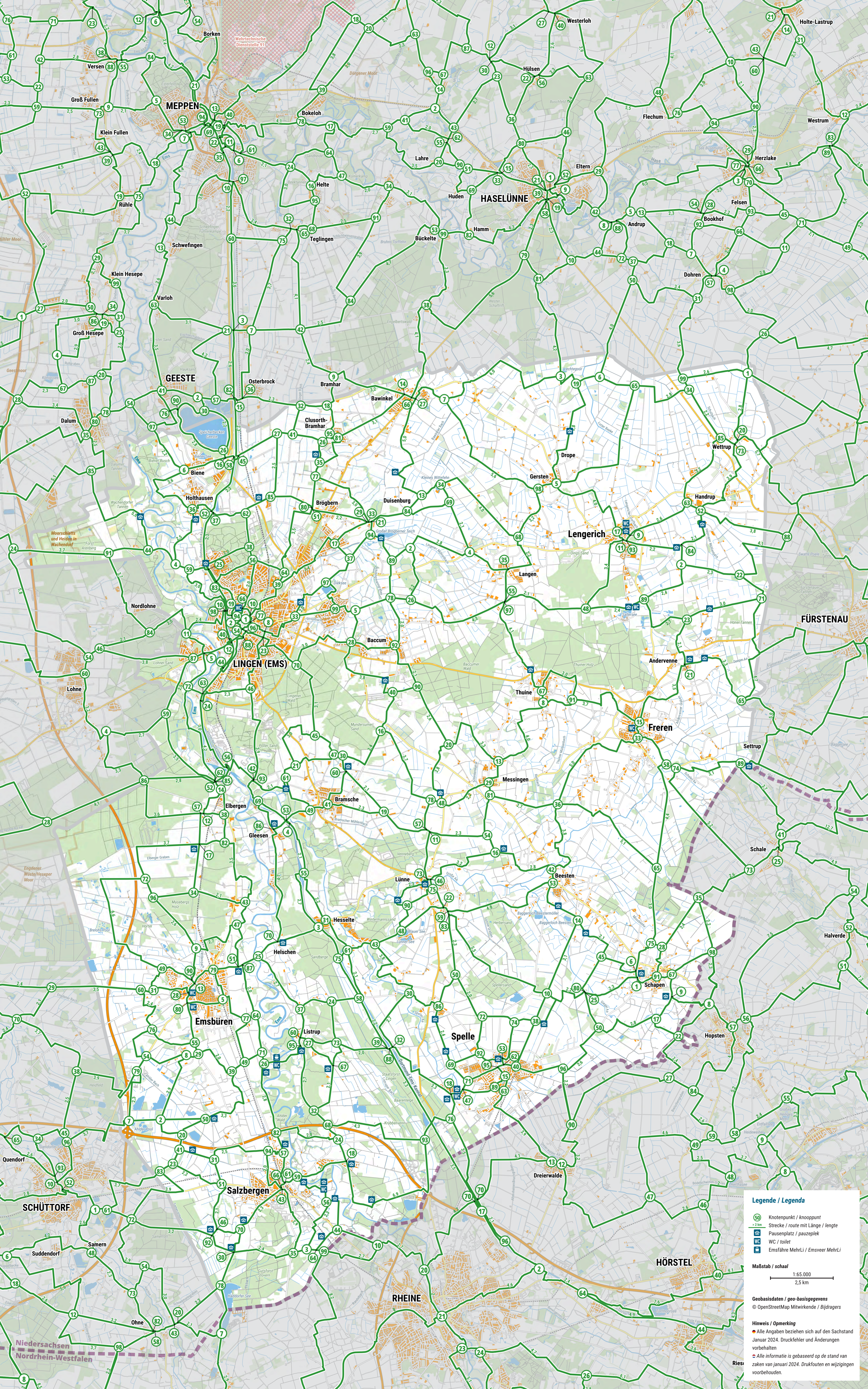
66 • 94 • 31 • 41 • 23 • 51 • 46 • 92 • 30 • 35 • 03 • 64
44 • 56 • 59 • 18 • 24 • 82 • 57 • 61 • 66



Besonderheiten / Bijzonderheden

Feuerwehrmuseum • Salzbergener Bahnhof mit historischer Denkmalslok • Denkmalsbuche in Holsten • Bienenlehrpfad an der Ems
Waldgebiet Gut Stovern • Naturschutzgebiet Steider Keienvenn





Legende / Legenda

- Knotenpunkt / knooppunt
- Strecke / route mit Länge / lengte
- WC / toilet
- Emsfahre MehrLi / Emsveer MehrLi

Maßstab / schaal

1:65.000

2,5 km

Geobasisdaten / geo-basisgegevens

© OpenStreetMap Mitwirkende / Bijdragers

Hinweis / Opmerking

- Alle Angaben beziehen sich auf den Sachstand Januar 2024. Druckfehler und Änderungen vorbehalten
- Alle informatie is gebaseerd op de stand van zaken van januari 2024. Drukfouten en wijzigingen voorbehouden.

Ries